

XVIII RALLY BAJO ARAGÓN

CAMPEONATO DE
ARAGÓN 2024
RALLYES DE ASFALTO

bilsteingroup

SWAC



 Ceremonia de salida: Viernes 03 Mayo,
Plaza de España de Alcañiz (20:00)

 Salida 1er Participante desde MotorLand
(Sección 1 - 11:00, Sección 2 - 14:08, Sección 3 - 16:55)

 Entrega de Trofeos - Podium MotorLand (20:45)

Tramos: Desierto de Calanda - Belmonte - Valdealgorfa

**04
MAYO
2024**



Ayuntamiento
ALCAÑIZ



Ayuntamiento de
Calanda



Ayuntamiento de
BELMONTE
de San José



Ayuntamiento de
VALDEALGORFA



**CAJA RURAL
DE TERUEL**



Comarca del
Bajo Aragón



Diputación
de Teruel



**MOTORLAND
ARAGÓN**

**GOBIERNO
DE ARAGÓN**

informacion@circuitoguadalupe.org www.circuitoguadalupe.org

ROADBOOK



Etapa	Sector	Distancia	Tiempo	Página
1	1	25,338	0h 26 m	01

KILOMETROS		DIRECCIÓN	INFORMACIÓN	Km. Regr
TOTAL	PARCIAL			
00.000	00.00	01 	CIRCUITO 1. SALIDA PARQUE CERRADO Paddock 	25.33
00.250	00.25	02 	CIRCUITO	25.08
00.690	00.44	03 	CIRCUITO 1. ENTRADA AL CIRCUITO WELCOME	24.64
00.850	00.16	04 	RURAL 	24.48
02.307	01.45	05 	TE-V-7033 	23.03



Etapa	Sector	Distancia	Tiempo	Página
1	1	25,338	0h 26 m	02

KILOMETROS
TOTAL PARCIAL

DIRECCIÓN

INFORMACIÓN

Km. Regr

02.897	00.59	06 	A-2404 	22.44
04.520	01.62	07 	N-232 	20.81
07.640	03.12	08 	N-232 RADAR!!	17.69
08.018	00.37	09 	N-211 	17.32
08.497	00.47	10 	N-211 	16.84



KILOMETROS		DIRECCIÓN	INFORMACIÓN	Km. Regr
TOTAL	PARCIAL			
20.890	12.39	11 	N-211 RADAR!!	04.44
21.657	00.76	12 	N-211 HORARIO DE 07:00 H a 21:00 H	03.68
22.054	00.39	13 	A-226 MAS DE LAS MATAS	03.28
24.721	02.66	14 	A-2406 N 40 91 301 W 0 20 766 	00.61
24.998	00.27	15 	A-2406 N 40 92 916 W 0 20 5068 	00.34



Etapa	Sector	Distancia	Tiempo	Página
1	1	25,338	0h 26 m	04

KILOMETROS
TOTAL PARCIAL

DIRECCIÓN

INFORMACIÓN

Km. Regr

KILOMETROS		DIRECCIÓN	INFORMACIÓN	Km. Regr
TOTAL	PARCIAL			
25.338	00.34	<p>16</p> <p>Monasterio del Desierto 7.8</p>	<p>N 40 92 891 W 0 20 099</p>	00.00



Etapa	Sector	Distancia	Tiempo	Página
1	2	13,532	0h 19 m	05

KILOMETROS
TOTAL PARCIAL

DIRECCIÓN

INFORMACIÓN

Km. Regr



**SERVICIOS
SEGURIDAD**



Etapa	Sector	Distancia	Tiempo	Página
1	2	13,532	0h 19 m	06

TC A DESIERTO DE CALANDA 09,669 kms





Etapa	Sector	Distancia	Tiempo	Página
1	2	13,532	0h 19 m	07

NOTAS



Etapa	Sector	Distancia	Tiempo	Página
1	2	13,532	0h 19 m	08

KILOMETROS
TOTAL PARCIAL

DIRECCIÓN

INFORMACIÓN

Km. Regr

		01			
--	--	----	--	--	--

TRAMO A DESIERTO DE CALANDA
09,669 kms N 40 92 894
W 02 01 080

		02	A-2406		
00.000	00.00				13.53

		03	A-2406		
00.390	00.39				13.14

		04	A-2406		
01.965	01.57			<div style="background-color: black; color: white; padding: 5px; text-align: center;"> N 40 92 862 W 01 18 103 </div>	11.56

		05	A-2406		
04.381	02.41				09.15



Etapa	Sector	Distancia	Tiempo	Página
1	2	13,532	0h 19 m	09

KILOMETROS		DIRECCIÓN	INFORMACIÓN	Km. Regr
TOTAL	PARCIAL			
04.393	00.01	<div style="text-align: right;">06</div>	<div style="text-align: right;">A-2406</div>	09.13
06.371	01.97	<div style="text-align: right;">07</div>	<div style="text-align: right;">A-2406</div>	07.16
06.749	00.37	<div style="text-align: right;">08</div>	<div style="text-align: right;">A-2406</div>	06.78
08.868	02.11	<div style="text-align: right;">09</div>	<div style="text-align: right;">A-2406</div>	04.66
09.669	00.80	<div style="text-align: right;">10</div>		03.86



Etapa	Sector	Distancia	Tiempo	Página
1	2	13,532	0h 19 m	10

KILOMETROS
TOTAL PARCIAL

DIRECCIÓN

INFORMACIÓN

Km. Regr

10.000	00.33	11	A-2406			03.53
10.127	00.12	12	A-1409			03.40
11.305	01.17	13	A-1409			02.22
13.291	01.98	14	A-2409			00.24
13.399	00.10	15	A-2409		<p>N 40 88 353 W 00 98 021</p>	00.13



Etapa	Sector	Distancia	Tiempo	Página
1	2	13,532	0h 19 m	11

KILOMETROS

TOTAL PARCIAL

DIRECCIÓN

INFORMACIÓN

Km. Regr

KILOMETROS		DIRECCIÓN	INFORMACIÓN	Km. Regr
TOTAL	PARCIAL			
13.532	00.13	<div style="display: flex; justify-content: space-between;"> 16 A-2409 </div>	<p>N 40 88 400 W 00 96 768</p>	00.00

KILOMETROS
TOTAL PARCIAL

DIRECCIÓN

INFORMACIÓN

Km. Regr



TC B BELMONTE

09,982 kms



NOTAS



Etapa	Sector	Distancia	Tiempo	Pagina
1	3	23,300	0h 26 m	14



Etapa	Sector	Distancia	Tiempo	Página
1	3	23,300	0h 26 m	15

KILOMETROS

TOTAL PARCIAL

DIRECCIÓN

INFORMACIÓN

Km. Regr

KILOMETROS		DIRECCIÓN	INFORMACIÓN	Km. Regr
	01			
<h1>TRAMO B BELMONTE</h1> <p>09.982 km</p> <p style="text-align: right;">N 40 88 400 W 00 96 768</p>				
00.000	00.00	02 	A-2409 	23.30
00.827	00.82	03 	A-2409 <div style="border: 1px solid black; padding: 5px; text-align: center;">LA CAÑADA DE VERICH</div> <div style="background-color: black; color: white; padding: 5px; text-align: center;"> N 40 87 919 W 0 09 027 </div>	22.47
02.680	01.85	04 	A-2409	20.62
03.072	00.39	05 	<div style="border: 1px solid black; border-radius: 15px; padding: 5px; text-align: center;">Rio Mezquín</div> <div style="background-color: black; color: white; padding: 5px; text-align: center;"> N 40 87 727 W 0 06 645 </div>	20.22



Etapa	Sector	Distancia	Tiempo	Página
1	3	23,300	0h 26 m	16

KILOMETROS
TOTAL PARCIAL

DIRECCIÓN

INFORMACIÓN

Km. Regr

03.544	00.47	06	A-2409		Interior Belmonte	N 40 87 405 W 0 06 351	19.75
03.852	00.30	07	A-2409		Interior Belmonte (Cementerio)	N 40 87 548 W 0 06 194	19.44
05.402	01.55	08	A-2409			N 40 88 771 W 0 06 686	17.89
05.608	00.20	09	A-2409				17.69
07.601	01.99	10	A-2409				15.69



Etapa	Sector	Distancia	Tiempo	Página
1	3	23,300	0h 26 m	17

KILOMETROS		DIRECCIÓN	INFORMACIÓN	Km. Regr
TOTAL	PARCIAL			
07.672	00.71	<div style="text-align: right;">11</div>	<div style="text-align: right;">A-2409</div>	15.62
09.464	01.79	<div style="text-align: right;">12</div>	<div style="text-align: right;">A-2409</div>	13.83
09.982	00.51	<div style="text-align: right;">13</div>	<div style="text-align: right;">A-2409</div>	13.31
10.515	00.53	<div style="text-align: right;">14</div>	<div style="text-align: right;">A-2409</div>	12.78
10.624	00.10	<div style="text-align: right;">15</div>	<div style="text-align: right;">N-232</div>	12.67









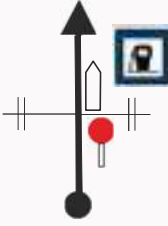


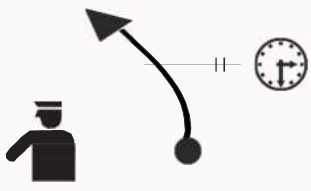

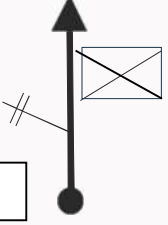
Etapa	Sector	Distancia	Tiempo	Página
1	3	23,300	0h 26 m	18

KILOMETROS
TOTAL PARCIAL

DIRECCIÓN

INFORMACIÓN

Km. Regr

20.682	10.05	16	!!!!!!	TE-711/TE-710	  	02.61
						
20.845	00.16	17	!!!!!!	TE-711	  <p>CRUCE PELIGROSO</p>	02.45
						
23.000	02.16	18		TE-710	<p>N 40 98 589 W 0 03 336</p>   <p>C.H. 3</p>	00.14
						
23.147	00.14	19		TE-710	<p>N 40 98 707 W 0 03 541</p> 	00.00
		<p>Mezquín</p> 				
		20				



Etapa	Sector	Distancia	Tiempo	Página
1	4	24,016	0h 45 m	19

KILOMETROS
TOTAL PARCIAL

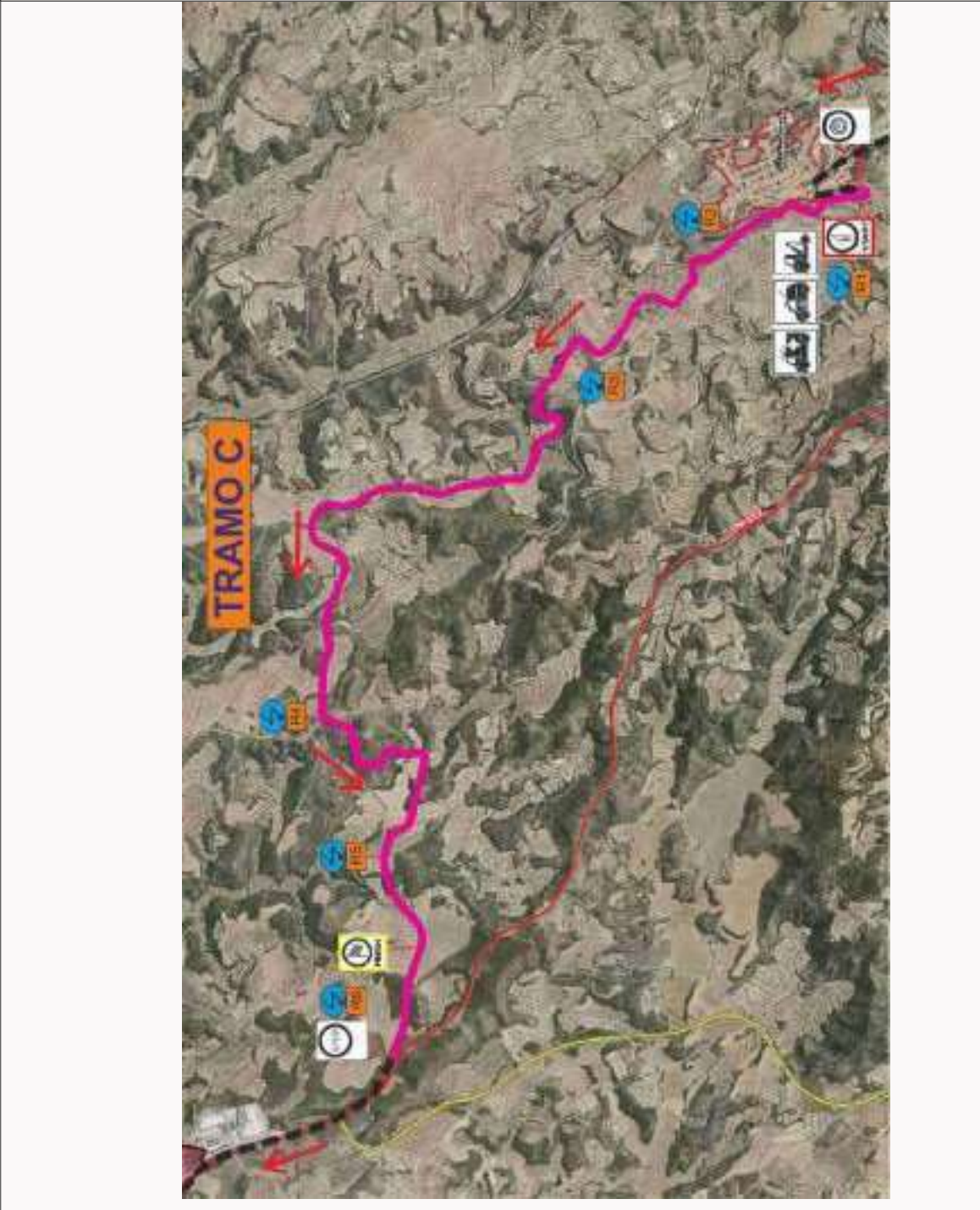
DIRECCIÓN

INFORMACIÓN

Km. Regr



TC C VALDEALGORFA 6,619 kms



NOTAS



Etapa	Sector	Distancia	Tiempo	Página
1	4	24,016	0h 45 m	21



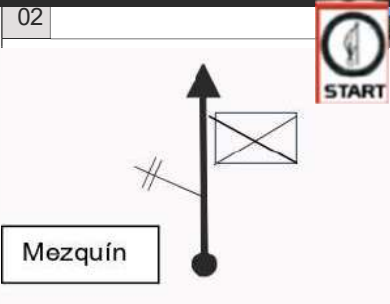

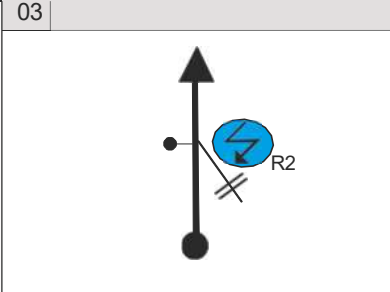
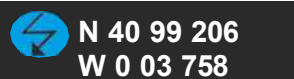
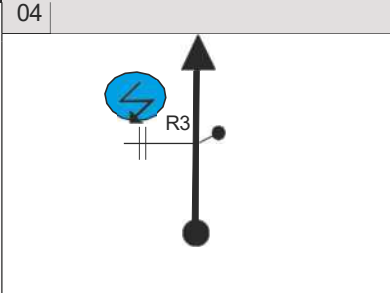
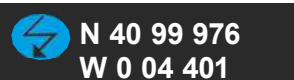
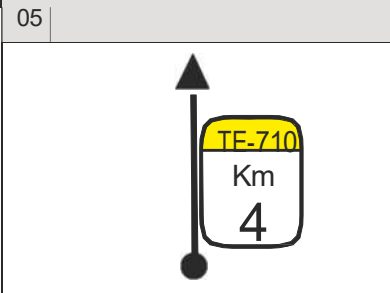
Etapa	Sector	Distancia	Tiempo	Página
1	4	24,016	0h 45 m	22

KILOMETROS
TOTAL PARCIAL

DIRECCIÓN

INFORMACIÓN

Km. Regr

KILOMETROS		DIRECCIÓN	INFORMACIÓN	Km. Regr
	01			
<h1>TRAMO C VALDEALGORFA</h1> <h2>6,619 km</h2> <p style="text-align: right;">N 40 98 707 W 0 03 541</p>				
00.000	00.00	02 	TE-710 	
00.741	00.74	03 	TE-710 	
01.975	01.23	04 	TE-710 	
03.302	01.32	05 	TE-710	



Etapa	Sector	Distancia	Tiempo	Página
1	4	24,016	0h 45 m	23

KILOMETROS		DIRECCIÓN	INFORMACIÓN	Km. Regr
TOTAL	PARCIAL			
03.900	00.59	06 	TE-710 COTO DE CAZA 	
06.123	02.22	07 	TE-710 	
06.619	00.49	08 	TE-710 	
07.160	00.56	09 	TE-710 	
07.344	00.16	10 	N-232 	



Etapa	Sector	Distancia	Tiempo	Pagina
1	4	24,016	0h 45 m	24

KILOMETROS
TOTAL PARCIAL

DIRECCIÓN

INFORMACIÓN

Km. Regr

08.763	01.41	11		N-232	RADAR!!
10.797	02.03	12		N-232a	
11.315	00.51	13		N-232a	
12.952	01.63	14		URBANO	
				Av. Maestrazgo	
13.125	00.17	15		URBANO	
				Av. Maestrazgo	



Etapa	Sector	Distancia	Tiempo	Página
1	4	24,016	0h 45 m	25

KILOMETROS		DIRECCIÓN	INFORMACIÓN	Km. Regr
TOTAL	PARCIAL			
13.183	00.05	16 	URBANO C/ Repollés Garcia	
13.310	00.12	17 	URBANO Av. de Aragón	
13.373	00.28	18 	URBANO 	
13.790	00.41	19 	URBANO Av. Galán Bergua	
13.875	00.08	20 	URBANO 	

KILOMETROS		DIRECCIÓN	INFORMACIÓN	Km. Regr
TOTAL	PARCIAL			
13.903	00.02	21 Teatro	URBANO STOP Plaza San José	
14.067	00.16	22 	URBANO Ronda Belchite	
14.472	00.40	23 	URBANO Ronda Belchite Muro Santa María	
14.638	00.16	24 	URBANO VALMUEL TANATORIO CEMENTERIO	
14.758	01,14	25 	URBANO Av. Bartolomé Esteban	



Etapa	Sector	Distancia	Tiempo	Página
1	4	24,016	0h 45 m	27


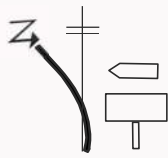
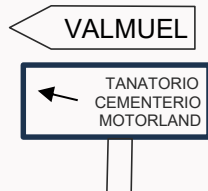
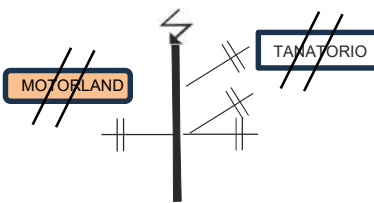
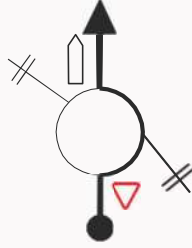

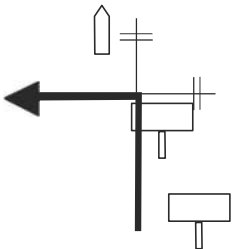
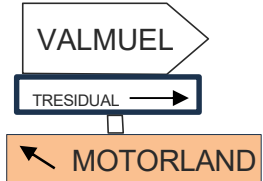
KILOMETROS

TOTAL PARCIAL

DIRECCIÓN

INFORMACIÓN

Km. Regr

15.778	00.99	26	URBANO	 <p>Av. Bartolomé Esteban</p>	
16.047	00,26	27	TE-730	 	
16.447	00.40	28	TE-730	 <p>Ctra. TE-730</p>	
17.313	00.86	29	TE-730	 	
20.799	03.48	30	TE-730	 	



KILOMETROS		DIRECCIÓN	INFORMACIÓN	Km. Regr
TOTAL	PARCIAL			
21.913	01.11	<p>31</p>	<p>RURAL</p>	07.80
22.901	00.98	<p>32</p>	<p>RURAL</p>	
23.322	00.42	<p>33</p>	<p>RURAL</p> <p>Acceso Circuito Velocidad</p>	
23.469	00.14	<p>34</p>	<p>CIRCUITO</p> <p>WELCOME</p>	
23.930	00.46	<p>35</p>	<p>CIRCUITO</p>	



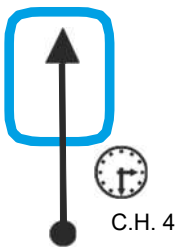

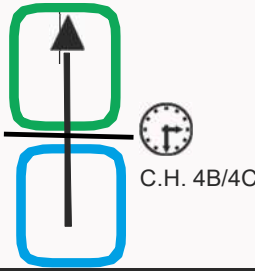
Etapa	Sector	Distancia	Tiempo	Página
1	5	24,016	0h 45 m	36

KILOMETROS
TOTAL PARCIAL

DIRECCIÓN

INFORMACIÓN

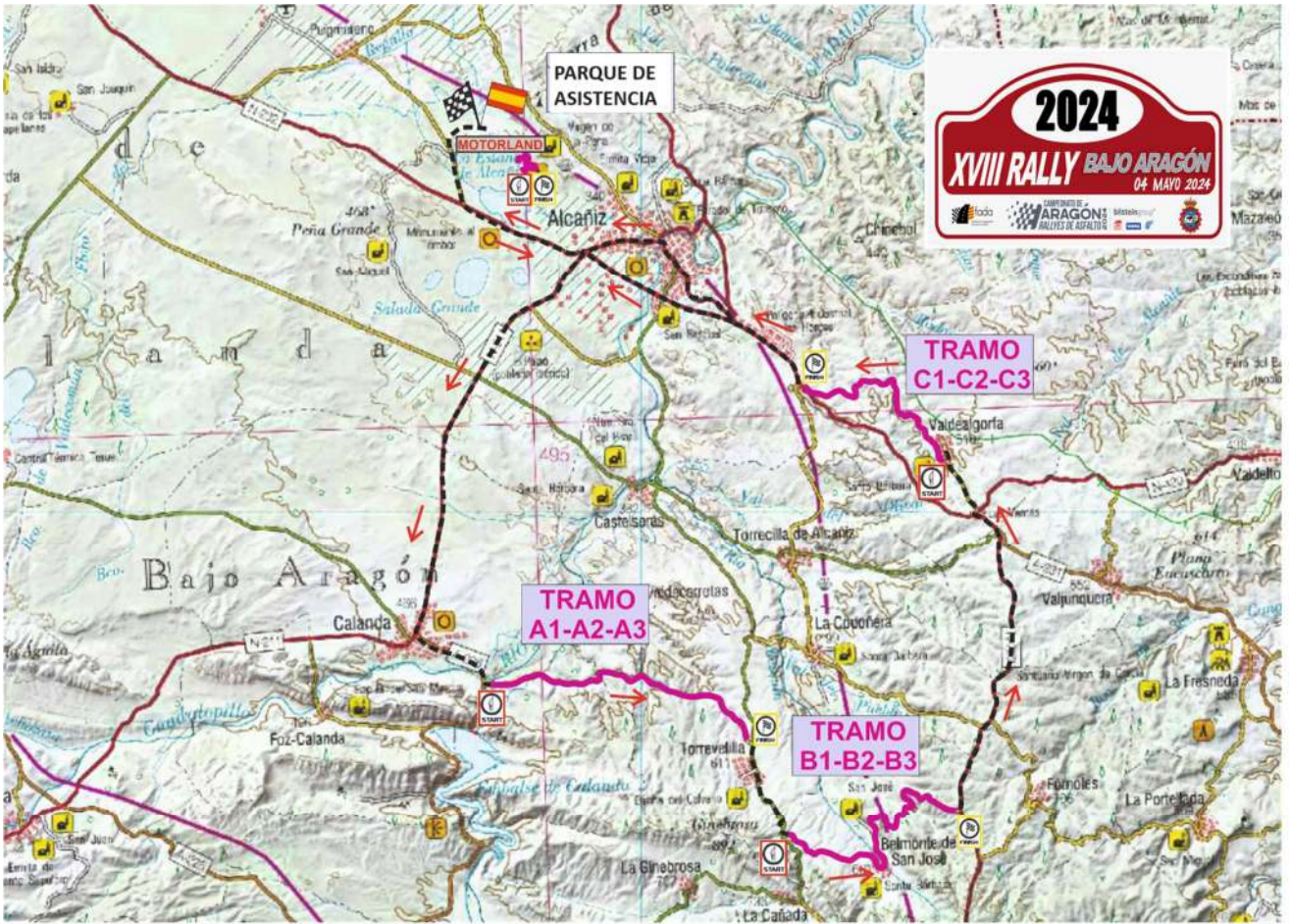
Km. Regr

KILOMETROS		DIRECCIÓN	INFORMACIÓN	Km. Regr
TOTAL	PARCIAL			
23.973	00.04	36  C.H. 4	CIRCUITO N 41°04'36.1 W 00°11'52.7 REAGRUPAMIENTO IN  C.H. 4	
24.016	00.04	37  C.H. 4B/4C	CIRCUITO N 41°04'36.1 W 00°11'52.7 REAGRUPAMIENTO OUT C.H. 4B ASISTENCIA IN C.H. 4C	



ITINERARIO HORARIO - XVIII RALLY BAJO ARAGÓN

SECTOR	CH	LOCALIZACIÓN	Tramo Kms	Enlace Kms	Sector Kms	Tiempo	HORA	HORA		
							CIERRE	1r Part.		
Sección 1	1	0	Circuito de Motorland					11:01:00		
		1	Calanda		25,338	25,338	0:26		11:27:00	
	2	TC1	A1 DESIERTO DE CALANDA. A-2406 del km 0,2 a km 10,8	9,669				10:30:00	11:30:00	
		2	Torrevelilla		3,863	13,532	0:19		11:49:00	
	3	TC2	B1 SUBIDA DE BELMONTE. A-2409 del km 10,9 a km 0,0	9,982				10:52:00	11:52:00	
		3	Valdealgofa		13,175	23,157	0:26		12:18:00	
	4	TC3	C1 VALDEALGORFA. TE-710 del km 7,2 a km 0,0	6,619				11:21:00	12:21:00	
4		C.P.O. Avenida de Aragón. ALCAÑIZ			7,037		0:20		12:41:00	
5A	Circuito Motorland. REAGRUP IN				10,380	24,025	0:25		13:06:00	
			26,270	59,793	86,053					
Sección 2	5	Circuito Motorland. REAGRUPAMIENTO					0:20		13:26:00	
		5B/5C	Circuito Motorland. REAGRUP OUT / PARQUE ASIST IN							
		PARQUE ASISTENCIA					0:40			
	6	5D	Circuito Motorland. PARC ASIST OUT						14:06:00	
		6	Calanda		25,338	25,338	0:26		14:32:00	
	7	TC4	A1 DESIERTO DE CALANDA. A-2406 del km 0,2 a km 10,8	9,669				13:35:00	14:35:00	
		7	Torrevelilla		3,863	13,532	0:19		14:54:00	
	8	TC5	B1 SUBIDA DE BELMONTE. A-2409 del km 10,9 a km 0,0	9,982				13:57:00	14:57:00	
		8	Valdealgofa		13,175	23,157	0:26		15:23:00	
	9	TC6	C1 VALDEALGORFA. TE-710 del km 7,2 a km 0,0	6,619				14:26:00	15:26:00	
9		C.P.O. Avenida de Aragón. ALCAÑIZ			7,037		0:20		15:46:00	
10A		Circuito Motorland. REAGRUP IN			10,380	24,025	0:25		16:11:00	
			26,270	59,793	86,053					
Sección 3	12	10B/10C	Circuito Motorland. REAGRUPAMIENTO					0:20		16:31:00
		Circuito Motorland. REAGRUP OUT / PARQUE ASIST IN								
		PARQUE ASISTENCIA					0:40			
	13	10D	Circuito Motorland. PARC ASIST OUT						17:11:00	
		11	Calanda		25,338	25,338	0:26		17:37:00	
	14	TC8	A1 DESIERTO DE CALANDA. A-2406 del km 0,2 a km 10,8	9,669				16:40:00	17:40:00	
		12	Torrevelilla		3,863	13,532	0:19		17:59:00	
	15	TC9	B1 SUBIDA DE BELMONTE. A-2409 del km 10,9 a km 0,0	9,982				17:02:00	18:02:00	
		13	Valdealgofa		13,175	23,157	0:26		18:28:00	
	16	TC10	C1 VALDEALGORFA. TE-710 del km 7,2 a km 0,0	6,619				17:31:00	18:31:00	
14		C.P.O. Avenida de Aragón. ALCAÑIZ			7,037		0:20		18:51:00	
15		Circuito Motorland. REAGRUP IN			10,380	24,025	0:25		19:16:00	
			26,270	59,793	86,053					
Kms. Tramos cronometrados			78,810							
Kms. Enlace				179,379						
Kms. Total del rallye					258,139					
% Tramos cronometrados			30,23							



ITINERARIOS ALTERNATIVOS

ITINERARIO ALTERNATIVO de TRAMO A a TRAMO B



INICIO TRAMO A. DESIERTO DE CALANDA

Giro a la derecha dirección Calanda A-226

Stop giro a la derecha dirección Alcañiz N-211/N-420

Giro a la derecha dirección Castelserás A-1408

Stop a la derecha A-1409 dirección Torrevilla

Kms de inicio TR A a inicio TR B 30,9 kms

Tiempo desde inicio TR A a inicio TR B 24'

ITINERARIO ALTERNATIVO de TRAMO B a TRAMO C



INICIO TRAMO B. SUBIDA A BELMONTE

- Giro a la derecha dirección Torrevelilla A-1409 (7,1 km)
- Giro a la derecha dirección La Codoñera A-2047 (2,2 km)
- Giro a la derecha para continuar en A-2047 (6,6 km)
- Izquierda N-232 dirección Alcañiz (7,3 km)

Kms de inicio TR B a inicio TR C 25,9 kms

Tiempo desde inicio TR B a inicio TR C 24'

ITINERARIO ALTERNATIVO de TRAMO C a CONTROL de PASO ALCAÑIZ



INICIO TRAMO C. VALDEALGORFA

Giro 180º dirección TE-711 hacia N-420/N232

Giro derecha Stop dirección Alcañiz N-232/N-420

Kms de inicio TR C a CONTROL DE PASO 16,0 kms

Tiempo desde inicio TR C a CONTROL DE PASO 16'

ITINERARIO ALTERNATIVO TRAMO C A REAGRUPAMIENTO



INICIO TRAMO C. VALDEALGORFA

Giro 180º dirección TE-711 hacia N-420/N232
Giro derecha Stop dirección Alcañiz N-232/N-420


Enlace viñeta roadbook: página 60 viñeta 11. SECCION 2ª

Kms de inicio TR C a TR D 26,2 kms
Tiempo desde inicio TR C a TR D 22'



**EN CASO DE ATENCIÓN MÉDICA URGENTE,
MUESTRE CLARAMENTE ESTA SEÑAL
A LOS SIGUIENTES 3 VEHÍCULOS.**

**TELEFONO EMERGENCIA
687 448 508**



**EN CASO DE ABANDONO DEL RALLYE,
MUESTRE CLARAMENTE ESTA SEÑAL A
LOS SIGUIENTES 3 VEHÍCULOS COMO MÍNIMO.**